

NUOVO CATASTO EDILIZIO URBANO / NEUER STADTISCHER GEBÄUDEKATASTER  
(R. Decreto Legge 13 aprile 1939, n. 652) / (Kgl. Gesetzdekret vom 13. April 1939, Nr. 652)

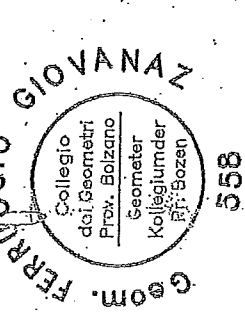
Planimetria (\*) dell'immobile situato nel Comune di ..... BOLZANO ..... Via ..... CADORNA ..... N.  
Grundriss (\*) der Liegenschaft in der Gemeinde ..... BOZEN ..... Strasse CADORNASTRASSE ..... Nr.  
allegata alla dichiarazione presentata all'Ufficio catasto di ..... BOLZANO ..... Ufficio tavolare di ..... BOLZANO ..... BOZEN .....  
welchem beim Katasteramt ..... BOZEN ..... Grundbuchsamt die eingereichte Anmeldung beigelegt ist.  
C.C. ..... GRIES ..... F.M. ..... 17 ..... P.Ed. ..... 4657 ..... Sub. .... P.T. .... 3627/II ..... P.M. ....  
KG. .... M.BI. .... Bp. .... E.Z. .... Mat. Ant. ....

Rilievo (\*) in conformita allo stato reale  
Erhebung (\*) in Übereinstimmung mit dem tatsächlichen Zustand

Compilato dal ..... GEOM. FERRUCCIO GIOVANAZ  
Verfaßt von ..... (Titolo, Nome e Cognome del tecnico / Titel, Vor- und Zuname des Technikers)

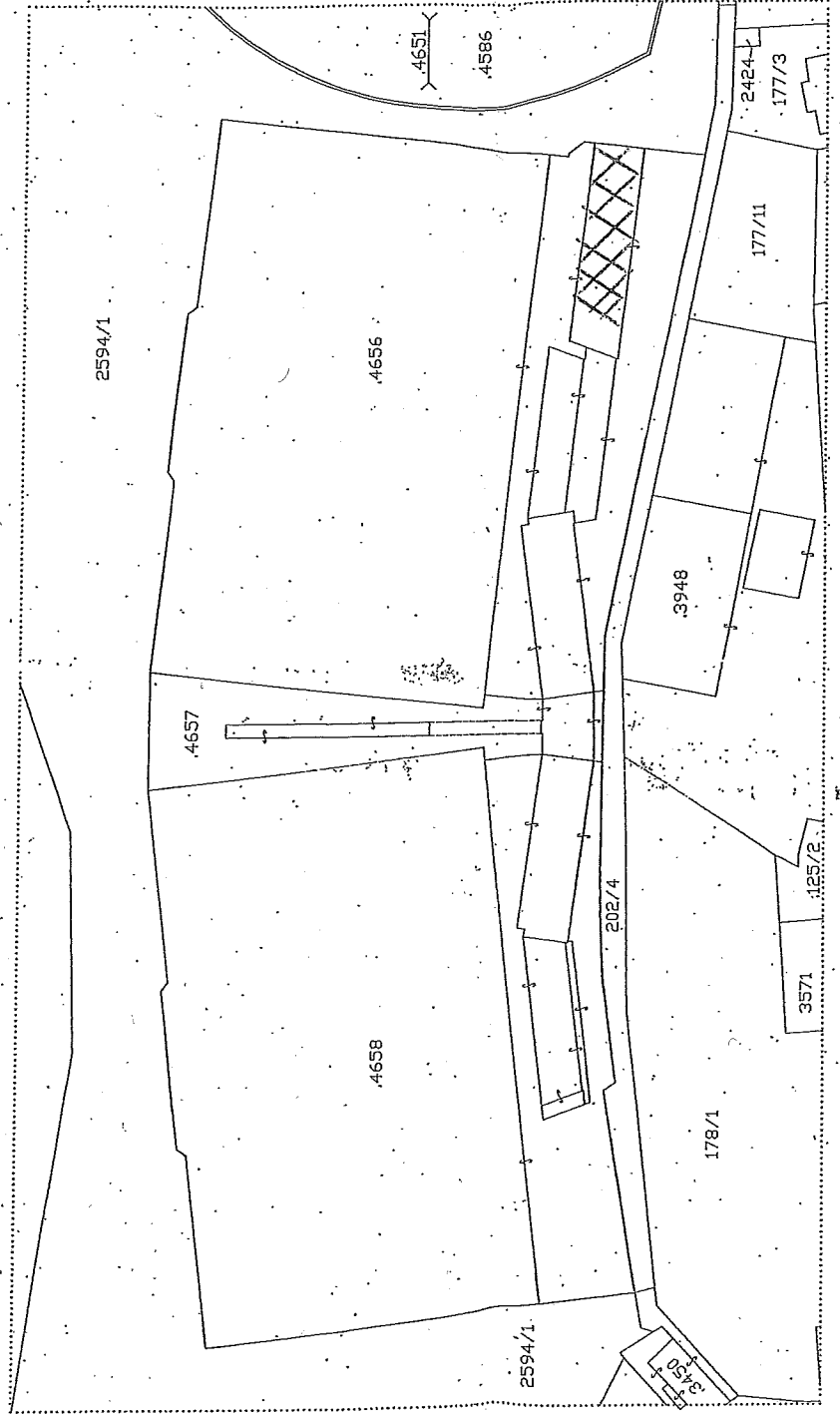
Iscritto all'Albo ..... DER GEOMEIER ..... della Prov. di ..... BOZEN .....  
Eingetragen im Berufsalbum ..... der Provinz

Data ..... 05-03-2002 ..... Timbro e firma .....  
Datum ..... Stempel und Unterschrift

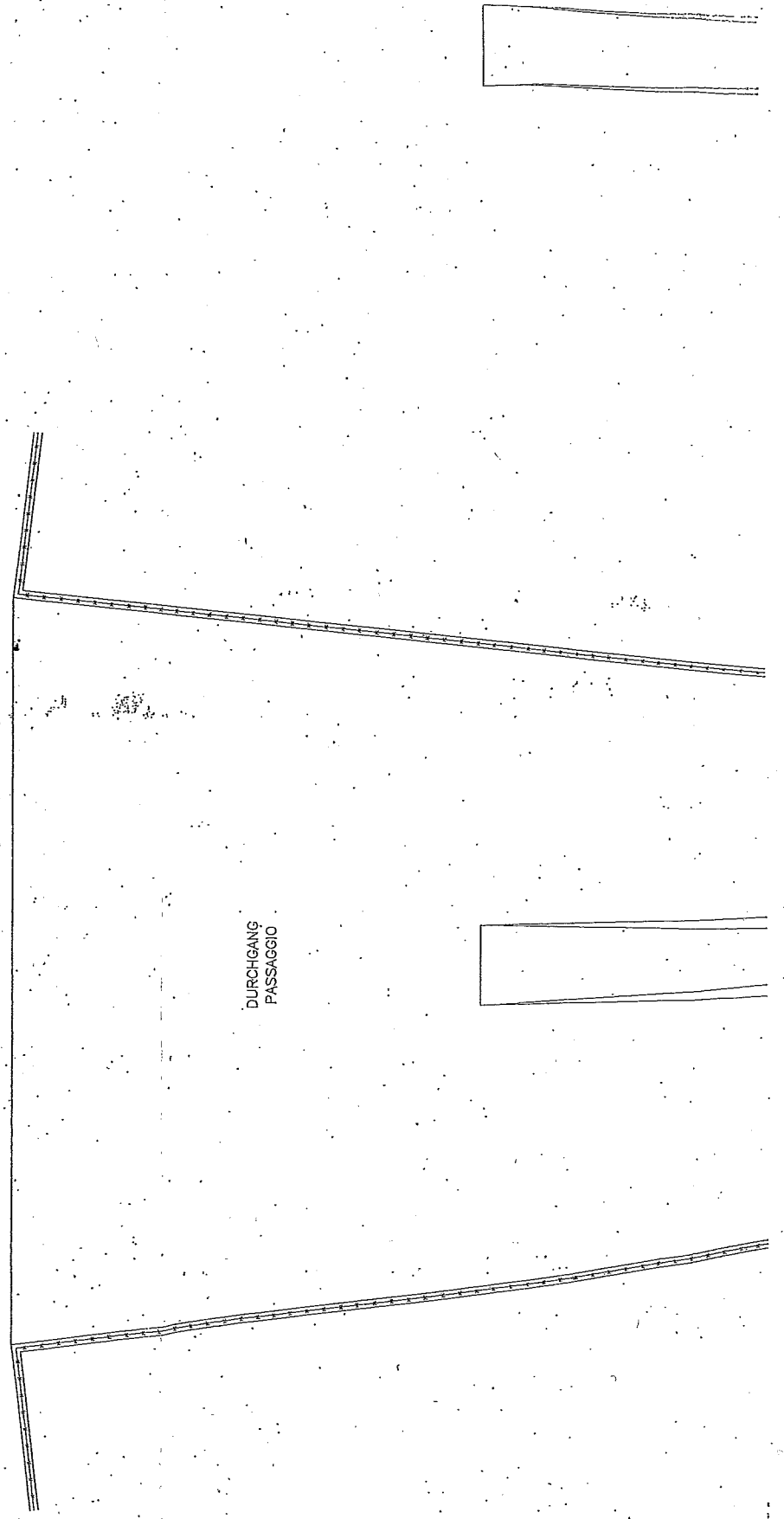


SPAZIO RISERVATO ALL'UFFICIO CATASTO  
DEM KATASTERAMT VORBEHALTEN

Subalterni controllati in data .....  
Baueinheitennummern überprüft am .....  
Il Tecnico Catastale .....  
Der Katastertechniker .....  
Mod. 97 n. .... P.C. imp. .... Cat. .... CI. ....  
Formbl. 97 Nr. .... Urspr. Kat. Einl. Kategorie. KI. ....

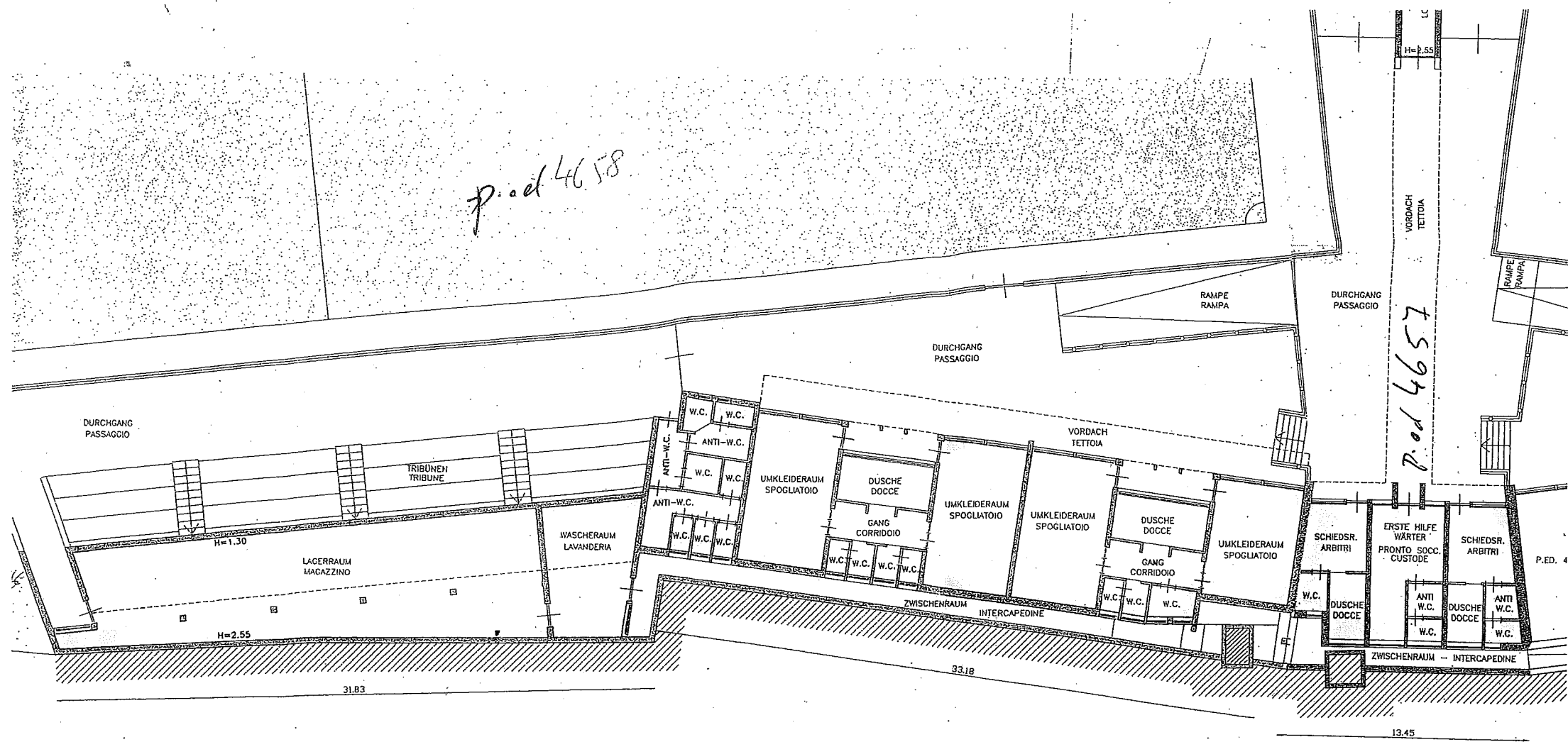


MAPPENAUSSUG K.G. GRIES Blatt Nr. 17 Mst. 1 : 1440  
ESTRATTO MAPPA C.C. GRIES Foglio n. 17 Scala. 1 : 1440

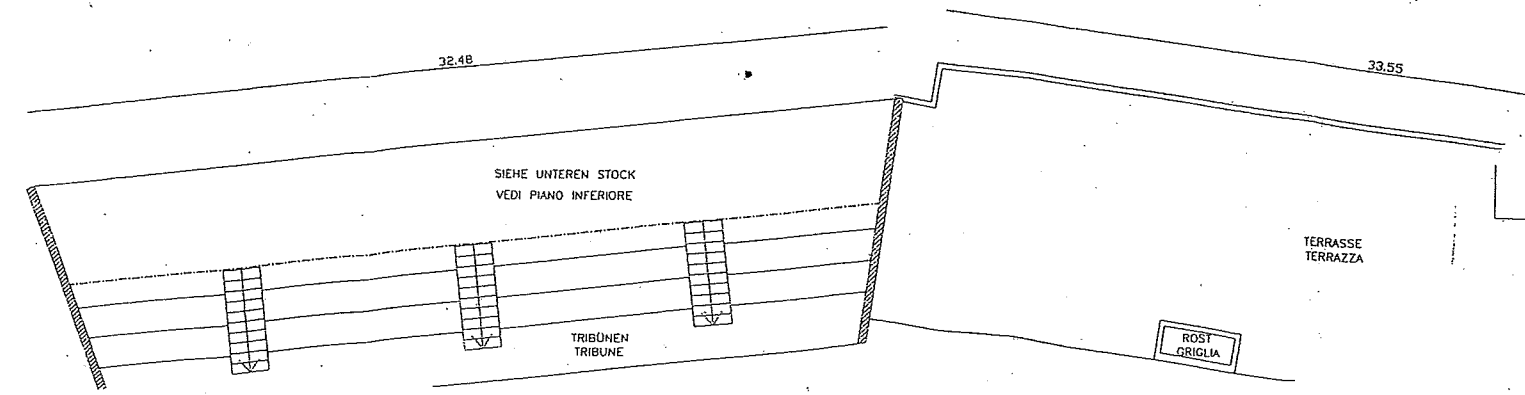


*P. ed 4658*

*P. ed 4657*



**ERDGESCHOSS - PIANO TERRA**  
H=2.55



(\*) Indicare le principali misure esterne / Die wichtigsten Außenmaße angeben

studio tecnico - technisches büro  
geom. ferruccio giovanaz  
39100 bolzano - bozen  
galleria europa 26 europagalerie  
tel. (0471) 970879  
telefax (0471) 970069



PROVINCIA AUTONOMA DI BOLZANO-ALTO ADIGE / AUTONOME PROVINZ BOZEN-SÜDTIROL  
(D.Lgs. 18 maggio 2001 n. 280 / Ges. vertr. D. vom 18. Mai 2001 Nr. 280)  
CATASTO DEI FABBRICATI / GEBÄUDEKATASTER

(R. Decreto Legge 13 aprile 1939, n. 652 e succ. modif. / Kgl. Gesetzdekret vom 13. April 1939, Nr. 652 und folg. Änd.)

Ufficio catasto / Katasteramt BOZEN

Comune / Gemeinde BOZEN

C.C. / KG. GRIES

F.Ed. / BP. 4658

Sub. / Baueinh. Nr. ---

P.M. / Mat. Ant. ---

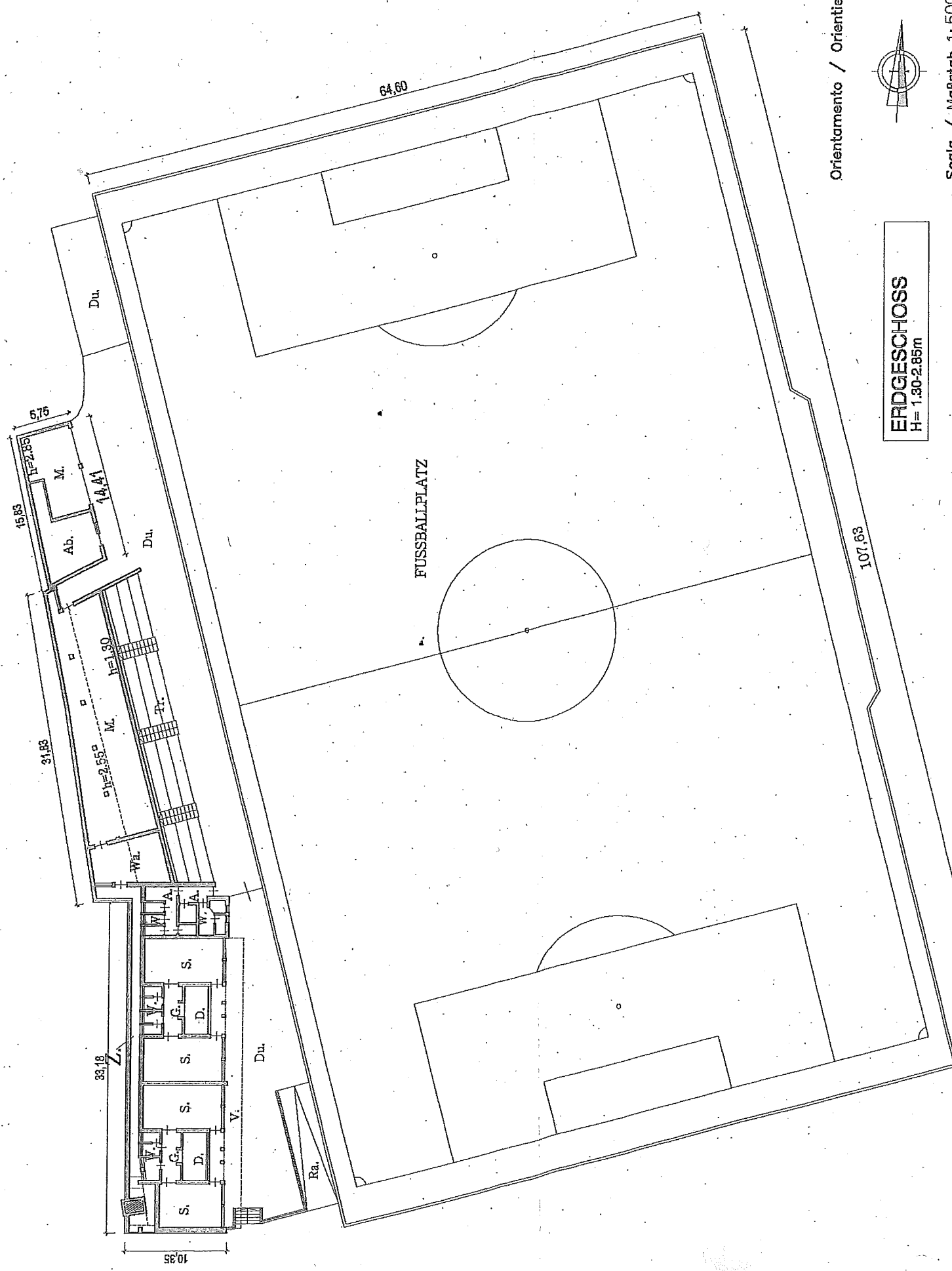
Rilievo in conformita' allo stato reale / Erhebung in Übereinstimmung mit dem tatsächlichen Zustand

Compilato dal / Verfaßt von GEOMETER ANDREAS SCHROTT

Data / Datum 03.06.2008 Timbro e firma / Stempel und Unterschrift

LEGENDE:

A.	: Vorraum WC
Ab.	: Abstellraum
B.	: Beet
D.	: Dusche
Du.	: Durchgang
G.	: Gang
M.	: Magazin
R.	: Rost
Ra.	: Rampe
S.	: S.
si.	: Umkleidekabinen
T.	: Tribüne
Tr.	: WC-Anlage
W.	: Waschraum
Wa.	: Waschraum
Z.	: Zwischenraum



Orientamento / Orientierung

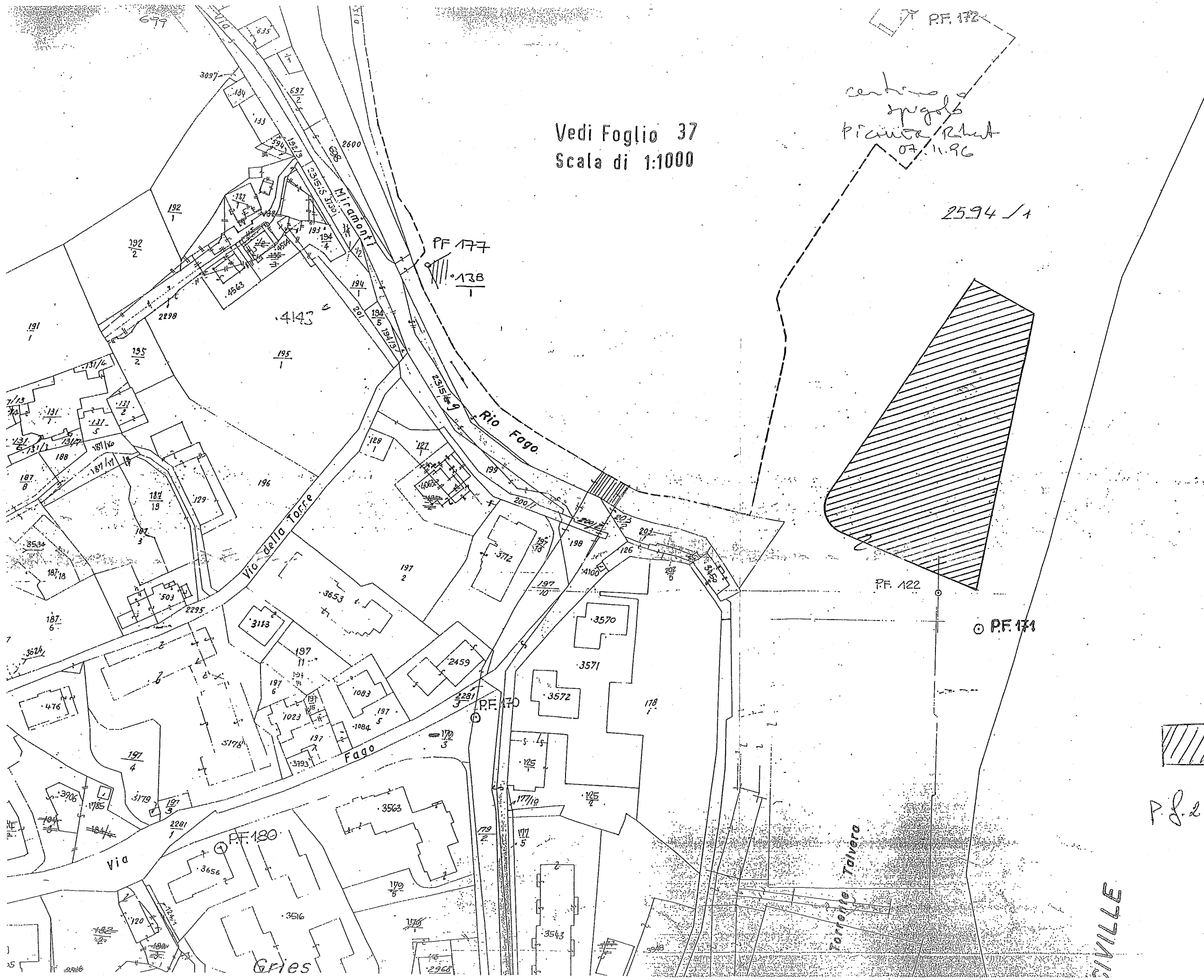
ERDGESCHOSS  
H= 1.30-2.65m


Scala / Maßstab 1: 500

Vedi Foglio 37  
Scala di 1:1000

centro  
spazio  
Pratica R. 111  
07.11.96

2594/1



 area concessa

P. 2594/1 in C.C. F. 111

CIVILE

