

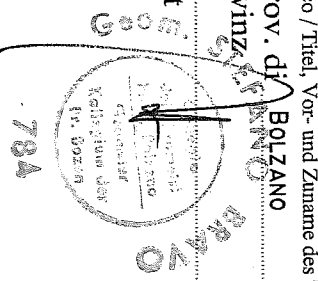
REGIONE AUTONOMA TRENITINO - ALTO ADIGE / AUTONOME REGION TRENITINO - SÜDTIROL
 (D.P.R. 31 luglio 1978, n. 569) / (Dekret des Präsidenten der Republik vom 31. Juli 1978, Nr. 569)
 NUOVO CATASTO EDILIZIO URBANO / NEUER STÄDTISCHER GEBÄUDEKATASTER
 (R. Decreto Legge 13 aprile 1939, n.652) / (Kgl. Gesetzdekret vom 13. April 1939, Nr. 652)

Mod. Am (C.E.U.) - Formbl. Am (Südt. Geb. - Kat.)
 N. d'ord. / Ita. Nr.
 N. fogli / Blatt Nr.

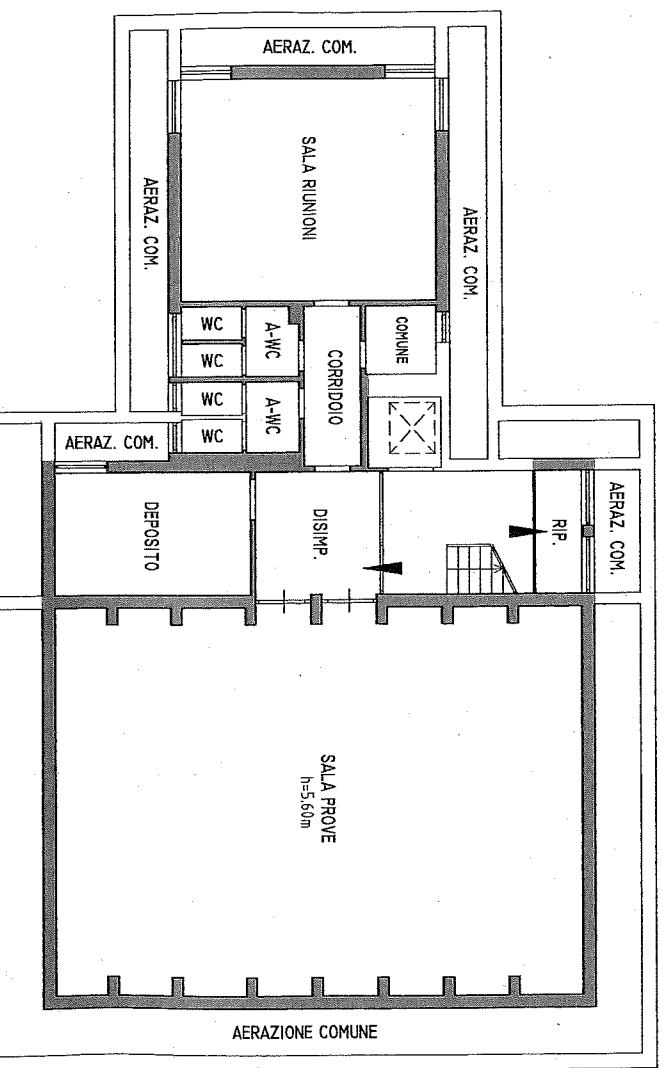
"A"

Planimetria (*) dell'immobile situato nel Comune di **BOLZANO** N. **14**
 Grundriss (*) der Liegenschaft in der Gemeinde **BOLZANO** Nr.
 allegata alla dichiarazione presentata all'Ufficio catasto di **BOLZANO**
 welchem beim Katasteramt **BOLZANO**
 C.C. **DODICIVILLE** F.M. **29** P.Ed. **4169** Sub. **4** P.T.
 KG. **M.BI.** M.Bl. **Bp.** Baueinh. Nr. **E.Z.**
 Ufficio tavolare di **BOLZANO**
 Grundbuchsamt die eingereichte Anmeldung beigelegt ist.

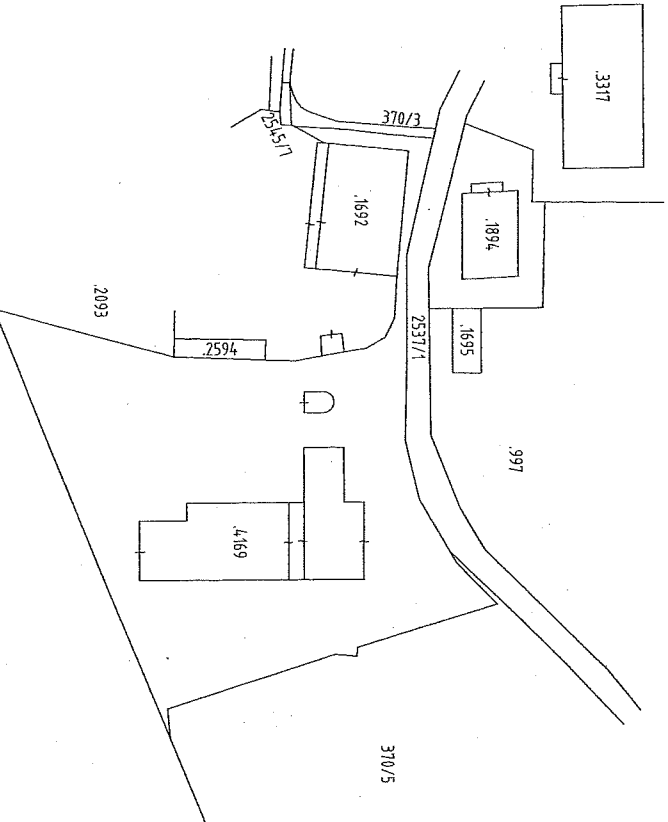
Rilievo (*) in conformità allo stato reale
 Erhebung (*) in Übereinstimmung mit dem tatsächlichen Zustand
 Compiuto dal **GEOM. STEFANO BRAVO**
 Verfaßt von **GEOM. STEFANO BRAVO**
 (Titolo, Nome e Cognome del Tecnico / Titel, Vor- und Zuname des Technikers)
 Iscritto all'Albo **DEI GEOMETRI** della **Prov. di BOLZANO**
 Eingetragen im Berufsalbum **der Provinz BOLZANO**
 Data **05.02.2003**
 Datum **05.02.2003**



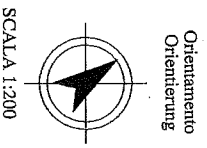
**SPAZIO RISERVATO ALL'UFFICIO CATASTO
 DEM KATASTERAMT VORBEHALTEN**
 Subaltemi controllati in data
 Bauheftennummern überprüft am
Il Tecnico Catastale
Der Katastertechniker
 Mod. 97 n. P.C. imp. Cat. **Cl.**
 Formbl. 97 Nr. Urspr. Kat. Einl. Kategorie **Kl.**



SCALA 1:1440



SECONDO INTERRATO



SCALA 1:200