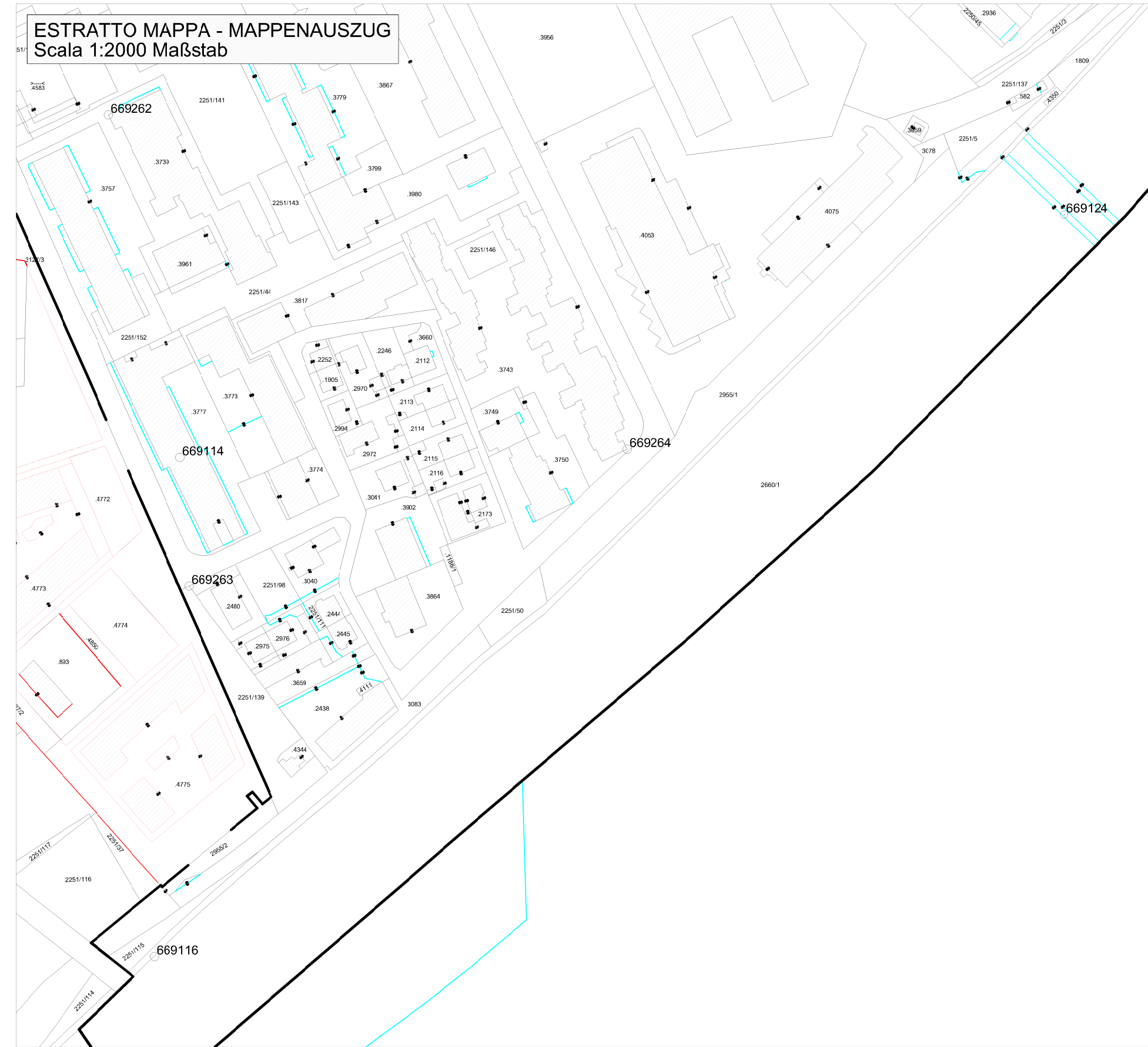
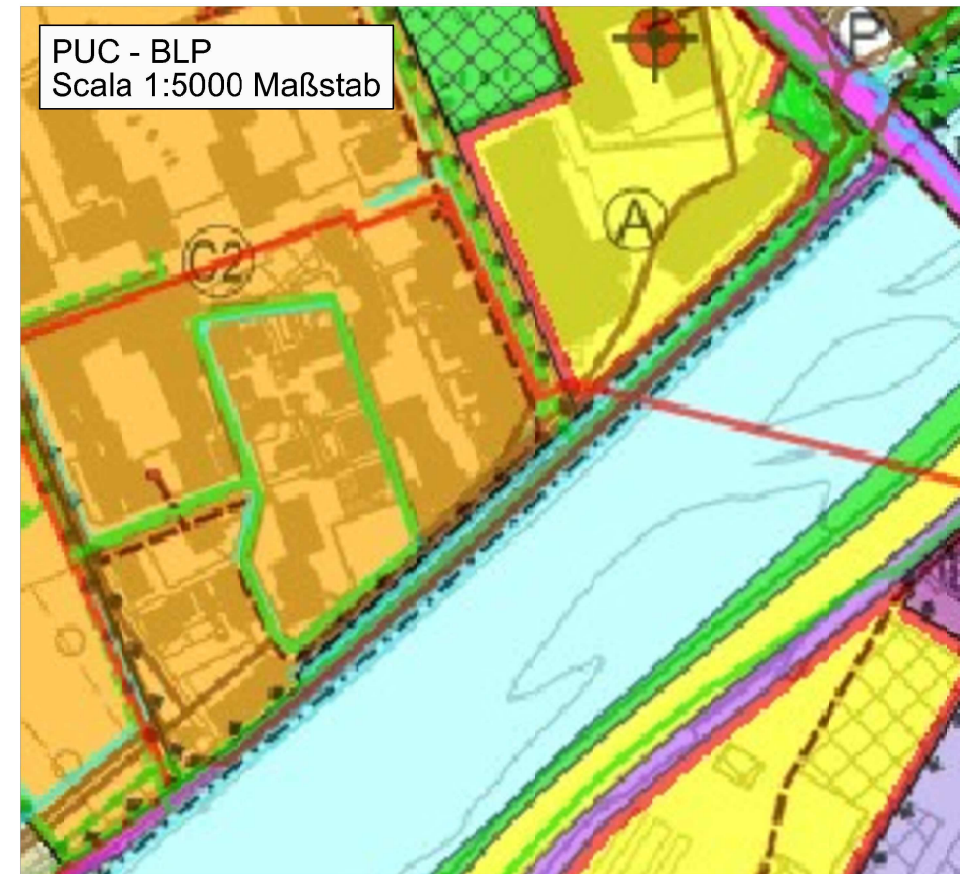


ESTRATTO MAPPA - MAPPENAUZUG
Scala 1:2000 Maßstab



PUC - BLP
Scala 1:5000 Maßstab



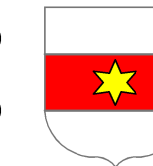
COROGRAFIA - ÜBERSICHTKARTE
Scala 1:5000 Maßstab



Piano Urbanistico Comunale

- Acquedotto
- Fognatura
- Metanodotto
- Linea ad alta tensione
- Linea a media tensione
- Linea per il teleriscaldamento
- Infrastruttura per le comunicazioni
- Fonte per l'approvvigionamento idropotabile pubblico
- Edificio sottoposto a tutela monumentale
- Tutela degli insiemi
- Area di tutela dell'acqua potabile con specifico piano di tutela - Zona II
- Area di tutela dell'acqua potabile con specifico piano di tutela - Zona III
- Piano d'attuazione
- Piano di recupero
- Zona di iniziativa privata
- Parcheggio pubblico
- Pista ciclabile
- Strada pedonale
- Galleria
- Zona ferroviaria
- Strada comunale tipo A
- Strada comunale tipo B
- Strada comunale tipo D
- Strada comunale tipo E
- Pista ciclabile
- Strada pedonale
- Parcheggio pubblico
- Zona di verde pubblico
- Parco giochi per bambini
- Zona residenziale B2 - Zona di completamento
- Zona residenziale B3 - Zona di completamento
- Zona residenziale B4 - Zona di completamento
- Zona residenziale B5 - Zona di completamento
- Zona residenziale C2 - Zona di espansione
- Zona per insediamenti produttivi D1
- Zona per insediamenti produttivi D2
- Zona per attrezzature collettive - Amministrazione e servizi pubblici
- Zona per attrezzature collettive - Istruzione
- Zona per attrezzature collettive - Impianti sportivi
- Zona residenziale B2 - Zona di completamento
- Zona residenziale B3 - Zona di completamento
- Zona residenziale B4 - Zona di completamento
- Zona residenziale B5 - Zona di completamento
- Zona residenziale C2 - Zona di espansione
- Zona di verde privato
- Zona per insediamenti produttivi di interesse provinciale
- Zona per insediamenti produttivi D1
- Zona per insediamenti produttivi D2
- Zona per attrezzature collettive - Amministrazione e servizi pubblici
- Zona per attrezzature collettive - Istruzione
- Zona per attrezzature collettive - Impianti sportivi
- Zona di verde agricolo
- Bosco

PROVINCIA AUTONOMA DI BOLZANO
COMUNE DI BOLZANO



AUTONOME PROVINZ BOZEN
GEMEINDE BOZEN

PROGETTO - PROJEKT
CICLABILE DIRETTISSIMA DA PONTE ROMA A VIA N. RASMO
DIREKTES RAHDWEG VON ROM BRÜCKE BIS N. RASMO STRASSE

PROGETTO ESECUTIVO
COMUNE DI BOLZANO - GEMEINDE BOZEN
5.2 Ufficio Mobilità
5.2 Amt für Mobilität
Vicolo Gumer 7, Bolzano
Gumergasse 7, Bozen

TAVOLA - PLAN
ESTRATTO MAPPA, PUC E COROGRAFIA
MAPPENAUZUG, BLP UND ÜBERSICHTKARTE

NUMERO - NUMMER	SCALA - MASSTAB	MODIFICATO - ABGEÄNDERT	11	1:500	Daniela	27/10/2022

DATE - DATUM
BOLZANO, OTTOBRE 2022
BOZEN, OKTOBER 2022

STUDIO D' INGEGNERIA LUCIANO FRANCESCHINI
Via Hoflerstrasse 18/6 - 39059 Laives - Tel. 0471/904817 - cell. 3356821202 - email. truz@onet.it - Pec. luciano.franceschini@cert.ngbz.it