


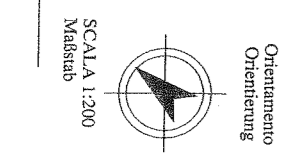
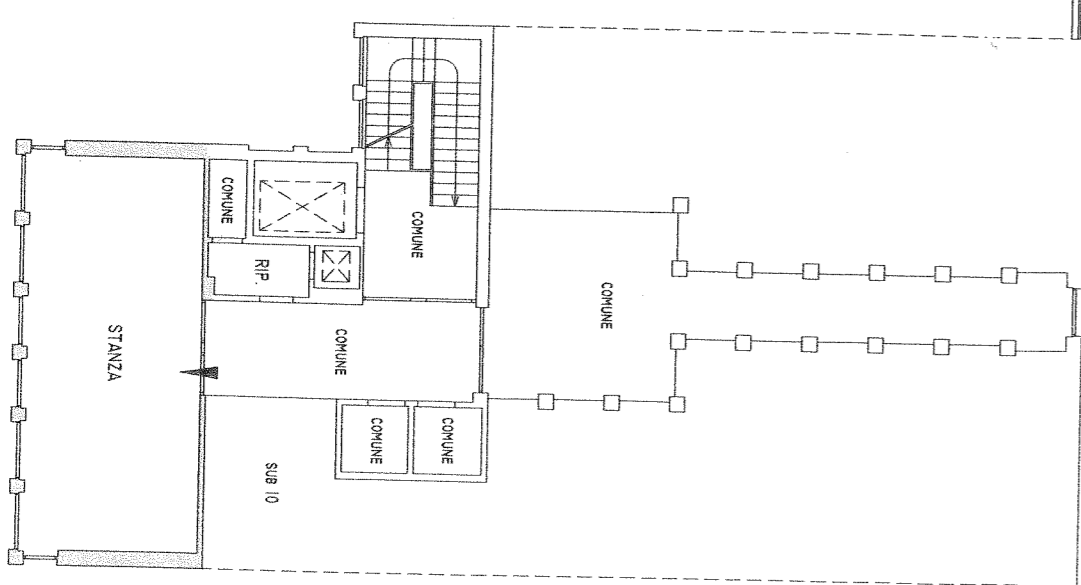
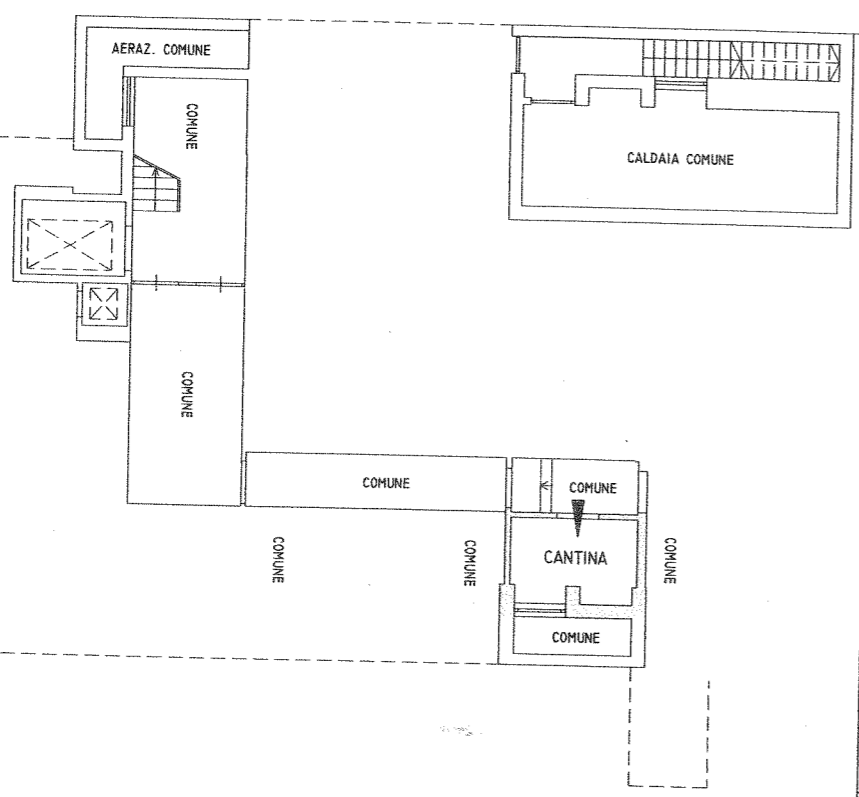
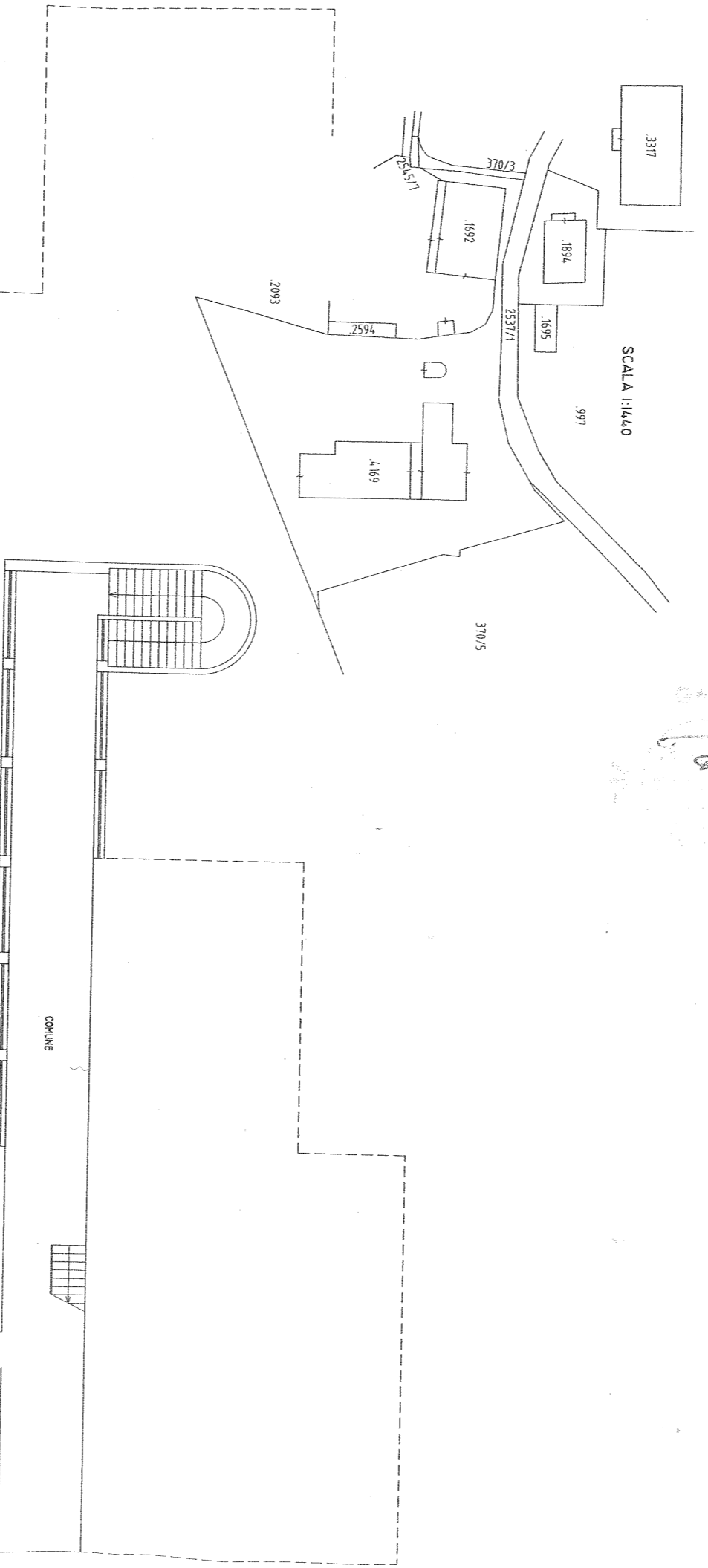
REGIONE AUTONOMA TRENITINO - ALTO ADIGE / AUTONOME REGION TRENITINO - SÜDTIROL
(D.P.R. 31 luglio 1978, n. 569) / (Dekret des Präsidenten der Republik vom 31. Juli 1978, Nr. 569)
NUOVO CATASTO EDILIZIO URBANO / NEUER STÄDTISCHER GEBÄUDEKATASTER
(R. Decreto Legge 13 aprile 1939, n.652) / (Kgl. Gesetzdekret vom 13. April 1939, Nr. 652)

Planimetria (*) dell'immobile situato nel Comune di BOLZANO
Grundriss (*) der Liegenschaft in der Gemeinde BOLZANO
allegata alla dichiarazione presentata all'Ufficio catasto di BOLZANO
welchem beim Katasteramt BOLZANO
C.C. DODICIVILLE F.M. 29 P.Ed 4,169 Sub. Baueinh. Nr. II P.T. E.Z. N. 14 Nr.
KG. M.BI. Bp. Baueinh. Nr. II P.T. E.Z. Mat.Ant. P.M. Mat.Ant.

Rilievo (*) in conformità allo stato reale
Erhebung (*) in Übereinstimmung mit dem tatsächlichen Zustand
Compiato dal GEOM. STEFANO BRAVO
Verfaßt von (Titolo, Nome e Cognome del Tecnico / Titel, Vor- und Zuname des Technikers)
Iscritto all'Albo dei GEOMETRI della Prov. di BOLZANO
Eingetragen im Berufsalbum der Provinz
Data 05.02.2003
Datum Timbro e firma
Stempel und Unterschrift



SPAZIO RISERVATO ALL'UFFICIO CATASTO
DEM KATASTERAMT VORBEHALTEN
Subalterni controllati in data
Baueinheitennummern überprüft am
Il Tecnico Catastale
Der Katastertechniker
Mod. 97 n. P.C. imp. Cat. Cl.
Formbl. 97 Nr. Urspr. Kat. Einkl. Kategorie Kl.



PRIMO INTERRATO
H = M 3,30

PRIMO PIANO
H = M 3,00