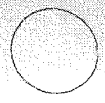


A

N. d'ord. / No. nr.
N. fogli / Blatt Nr.



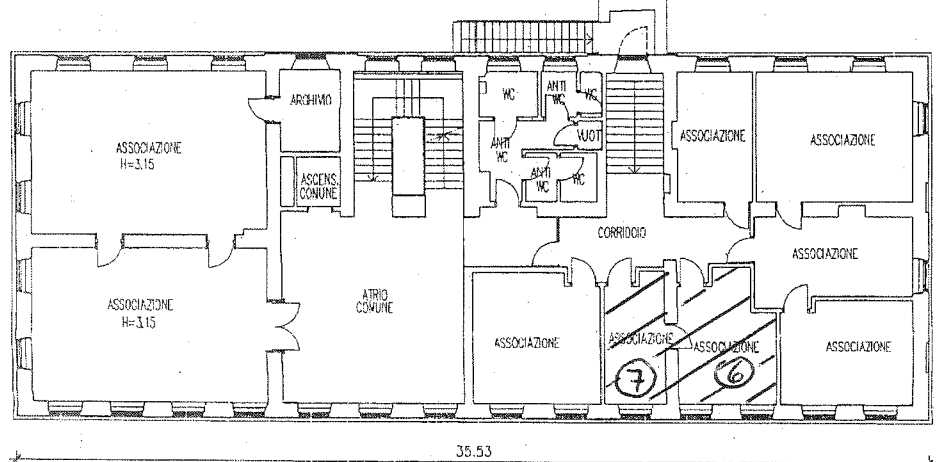
REGIONE AUTONOMA TRENINO-ALTO ADIGE / AUTONOME REGION TRENINO SÜDTIROL
(D.P.R. 31 luglio 1978, n. 569) / (Dekret des Präsidenten der Republik vom 31. Juli 1978, Nr. 569)
NUOVO CATASTO EDILIZIO URBANO / NEUER STÄDTISCHER GEBÄUDEKATASTER
(R. Decreto Legge 13 aprile 1939, n. 852) / (Kgl. Gesetzdekret vom 13. April 1939, Nr. 852)



Planimetria (*) dell'immobile situato nel comune di BOLZANO via PIAZZA GRIES N. 80
Grundriss (*) der Liegenschaft in der Gemeinde Strasse Nr.
allegata alla dichiarazione presentata all'Ufficio catasto di BOLZANO Ufficio tavolare di BOLZANO
welchem beim Katasteramt Grundbuchsamt die eingereichte Anmeldung beigelegt ist.
C.C. GRIES P.M. 21 P.Ed. 479 Sub. 20 P.T. 1470/II P.M. /
KG. M.B.I. Bp. Baueinh. Nr. E.Z. Mat. Ant.

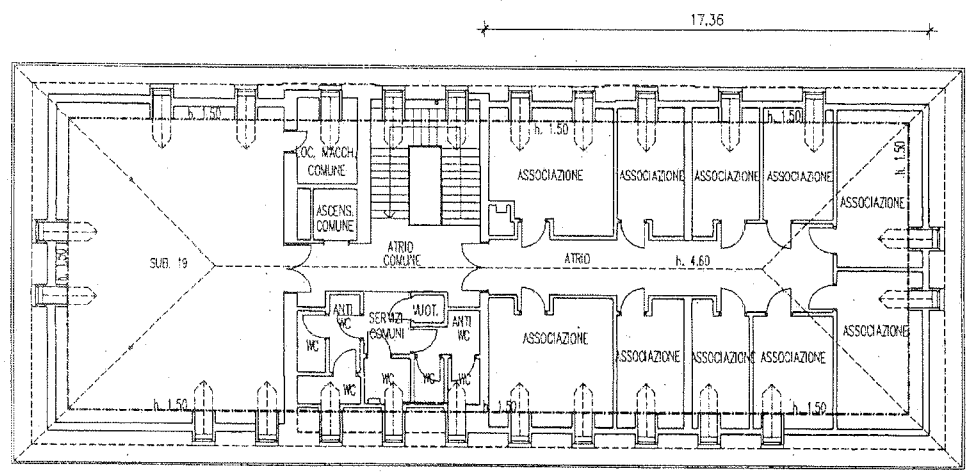
Rilievo (*) in conformità allo stato reale
Erhebung (*) in Übereinstimmung mit dem tatsächlichen Zustand
Compilato dal GEOM. FACCHINI LUCIANO
Verfaßt von (Titolo, Nome e Cognome del Tecnico / Titel, Vor- und Nachname des Technikers)
Iscritto all'Albo DEI GEOMETRI della Prov. di BOLZANO
Eingetragen im Berufsalbum del Provinz
Data BOLZANO, 08.05.2002 Timbro e firma
Datum Stempel und Unterschrift

SPAZIO RISERVATO ALL'UFFICIO CATASTO
DEM KATASTERAMT VORBEHALTEN
Subalterni controllati in data
Baueinheitennummern überprüft am
Il Tecnico Catastale
Der Katastertechniker
Mod. 97 n. P.C. imp. Cat. Cl.
Formbl. 97 Nr. Urspr. Kat. Einl. Kategorie Kl.

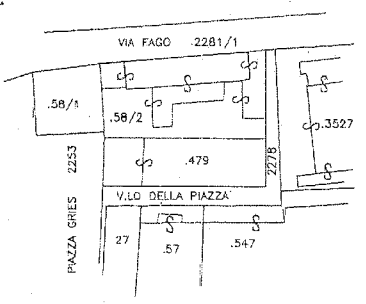


LOCALI
FEDERAZIONE
MAESTRI DEL
LAVORO

PIANO PRIMO
H=2.85-3.50



PIANO SECONDO (sottotetto)



ESTRATTO DI MAPPA
SCALA 1:1440



(*) Indicare le principali misure esterne / Die wichtigsten Außenmaße auführen
REPRODUZIONE VIETATA - NACHDRUCK VERBOTEN