

REGIONE AUTONOMA TRENINO - ALTO ADIGE / AUTONOME REGION TRENINO - SÜDTIROL
 (D.P.R. 31 luglio 1978, n. 569) / (Dekret des Präsidenten der Republik vom 31. Juli 1978, Nr. 569)
 NUOVO CATASTO EDILIZIO URBANO / NEUER STÄDTISCHER GEBÄUDEKATASTER
 (R. Decreto Legge 13 aprile 1939, n. 652) / (Kgl. Gesetzdekret vom 13. April 1939, Nr. 652)

Planimetria (*) dell'immobile situato nel Comune di **BOLZANO** Via **DOLOMITI** N. **14**
 Grundriss (*) der Liegenschaft in der Gemeinde **BOLZANO** Strasse **BOLZANO** Nr. **14**
 allegata alla dichiarazione presentata all'Ufficio catasto di **BOLZANO** Ufficio tavolare di **BOLZANO**
 welchem beim Katasteramt Grundbuchsamt die eingereichte Anmeldung beigelegt ist.
 C.C. **DODICIVILLE** F.M. **29** P.Ed. **4169** Sub. **07** P.T. **07** P.M. **07**
 K.G. **DODICIVILLE** M.Bi. **Bp.** Baueinh. Nr. **E.Z.** Mat.Ant. **07**

Rilievo (*) in conformità allo stato reale
 Erhebung (*) in Übereinstimmung mit dem tatsächlichen Zustand

Compilato dal **GEOM. STEFANO BRAVO** (Titolo, Nome e Cognome del Tecnico / Titel, Vor- und Zuname des Technikers)

Verfaßt von **GEOM. STEFANO BRAVO** della Prov. di **BOLZANO**

Iscritto all'Albo **DEI GEOMETRI** der Provinz

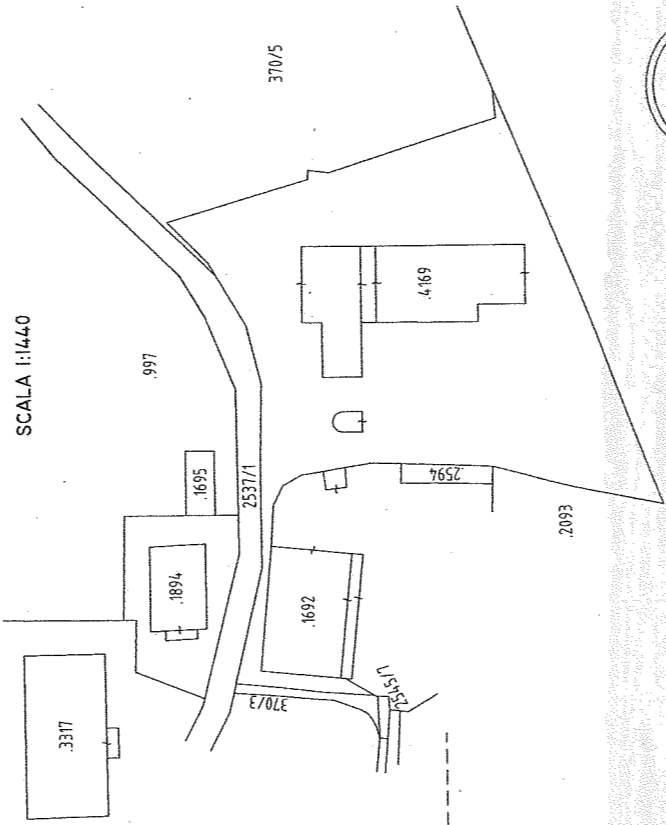

Eingetragen im Berufsalbum

Data **05.02.2003** Timbro e firma

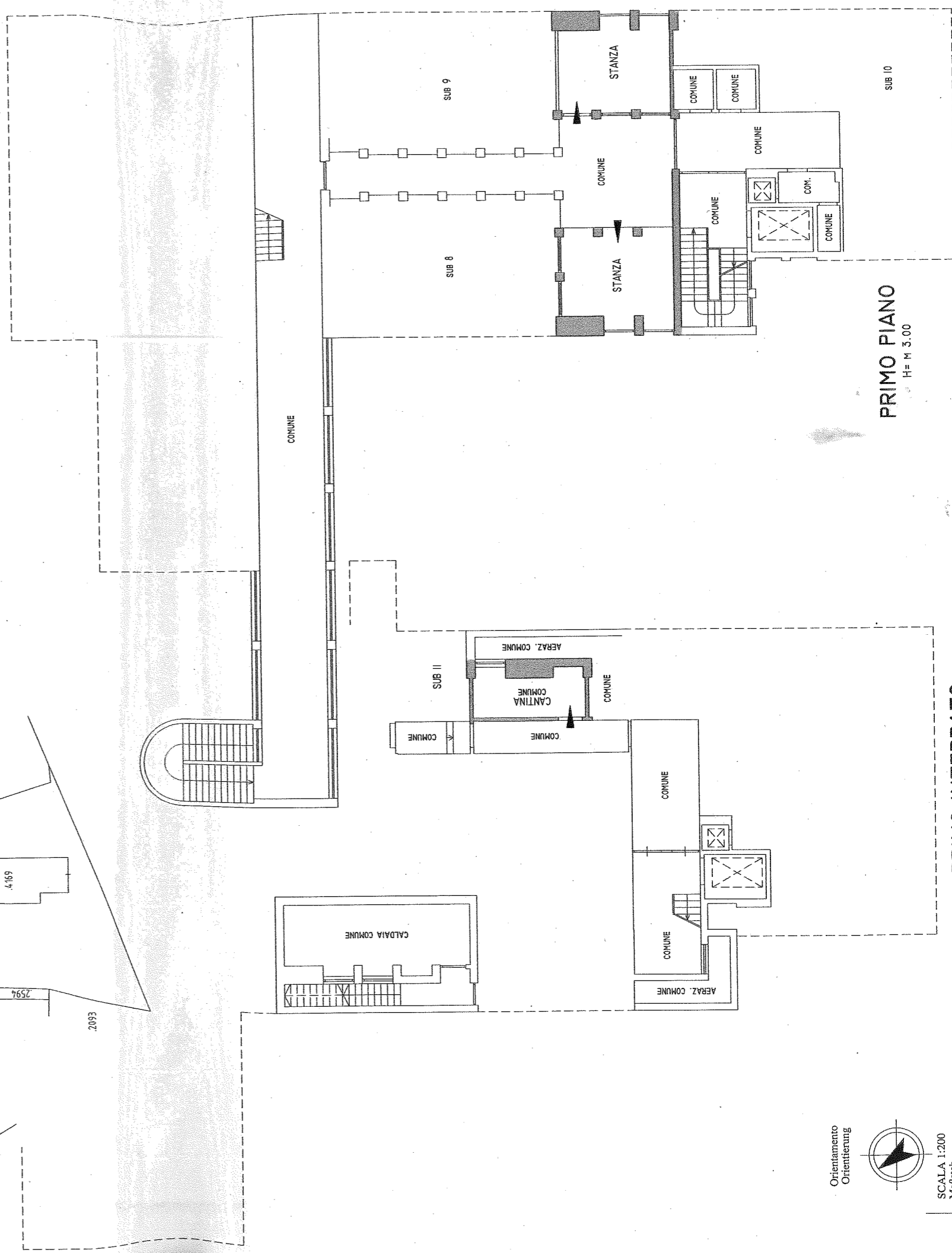
Datum **05.02.2003** Stempel und Unterschrift

**SPAZIO RISERVATO ALL'UFFICIO CATASTO
 DEM KATASTERAMT VORBEHALTEN**

Subaltermi controllati in data
 Baueinheitenummern überprüft am
Il Tecnico Catastale
Der Katastertechniker
 Mod. 97 n. **P.C. imp.** Cat. **Cl.**
 Formbl. 97 Nr. **Urspr. Kat. Einl. Kategorie Kl.**



SCALA 1:1440



PRIMO PIANO

H = M 3.00

PRIMO INTERPATO

Orientamento
 Orientierung



SCALA 1:200
 Maßstab