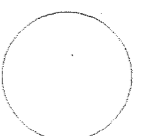


REGIONE AUTONOMA TRENITINO-ALTO ADIGE / AUTONOME REGION TRENITINO SÜDTIROL

(D.P.R. 31 luglio 1978, n. 569) / (Dekret des Präsidenten der Republik vom 31. Juli 1978, Nr. 569)

NUOVO CATASTO EDILIZIO URBANO / NEUER STÄDTISCHER GEBÄUDEKATASTER

(R. Decreto Legge 13 aprile 1939, n. 652) / (Kgl. Gesetzdekret vom 13. April 1939, Nr. 652)



Mod. Am (C.E.U.) - Formbl. Am (Städt. Geb. - Kat.)

N. d'ord. / Id. Nr. ....

N. fogli / Blatt Nr. ....

Planimetria (\*) dell'immobile situato nel comune di **BOLZANO**

Grundriss (\*) der Liegenschaft in der Gemeinde

allegata alla dichiarazione presentata all'Ufficio catasto di **BOLZANO**

welchem beim Katasteramt

C.C. **GRIES** ..... F.M. **30-31** ..... P.Ed. **3549** ..... Sub. **8** ..... Ufficio tavolare di **BOLZANO** ..... N. **87**

..... Via **VIA RESIA** ..... Strasse ..... Nr. ....

..... P.T. **800/II** ..... P.M. / ..... Mat. Ant. ....

..... E.Z. ....

..... Baueinh. Nr. ....

Rilievo (\*) in conformità allo stato reale  
Erhebung (\*) in Übereinstimmung mit dem tatsächlichen Zustand

Compiuto dal **GEOM. PIETRO TUBARO**

Verfaßt von **(Titolo, Nome e Cognome del Tecnico / Titel, Vor- und Zuname des Technikers)**

Iscritto all'Albo **DEI GEOMETRI** della Prov. di **BOLZANO**

Eingetragen im Berufsabum


del Provinz

Data **BOLZANO, 09.09.1999**

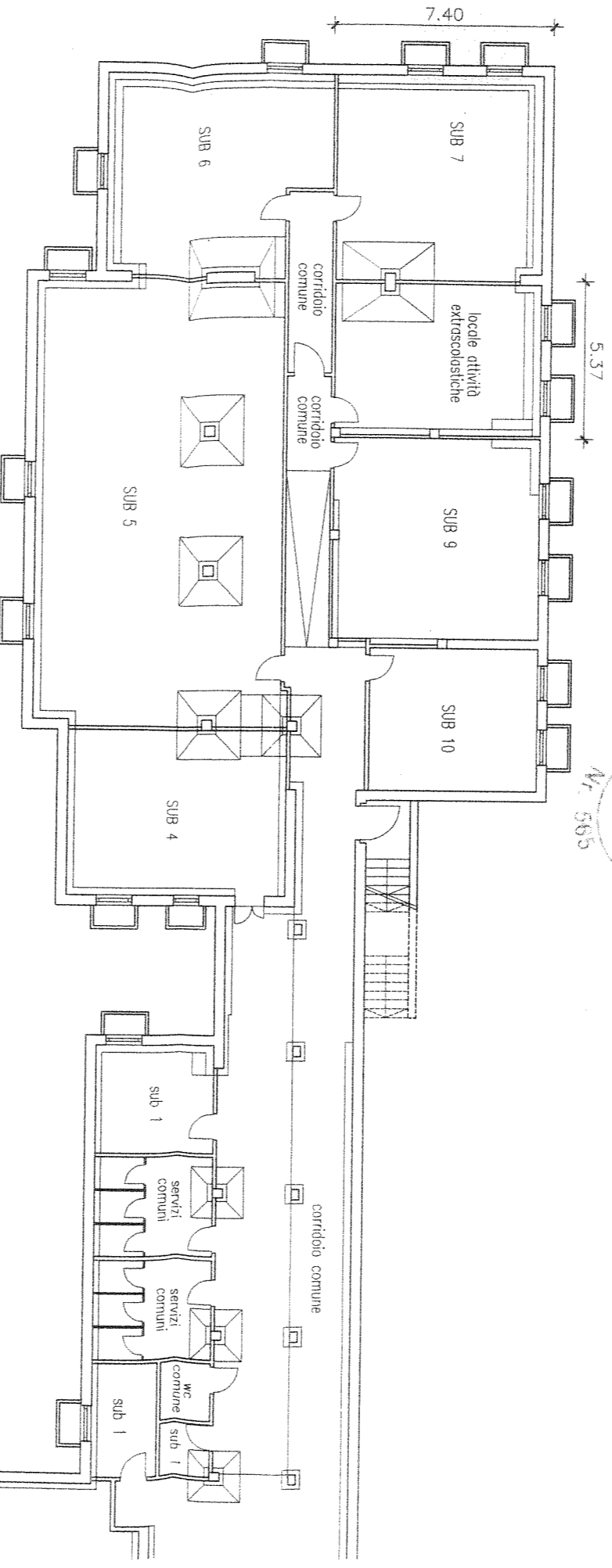
Timbro e firma

Datum **BOLZANO, 09.09.1999**

Stempel und Unterschrift



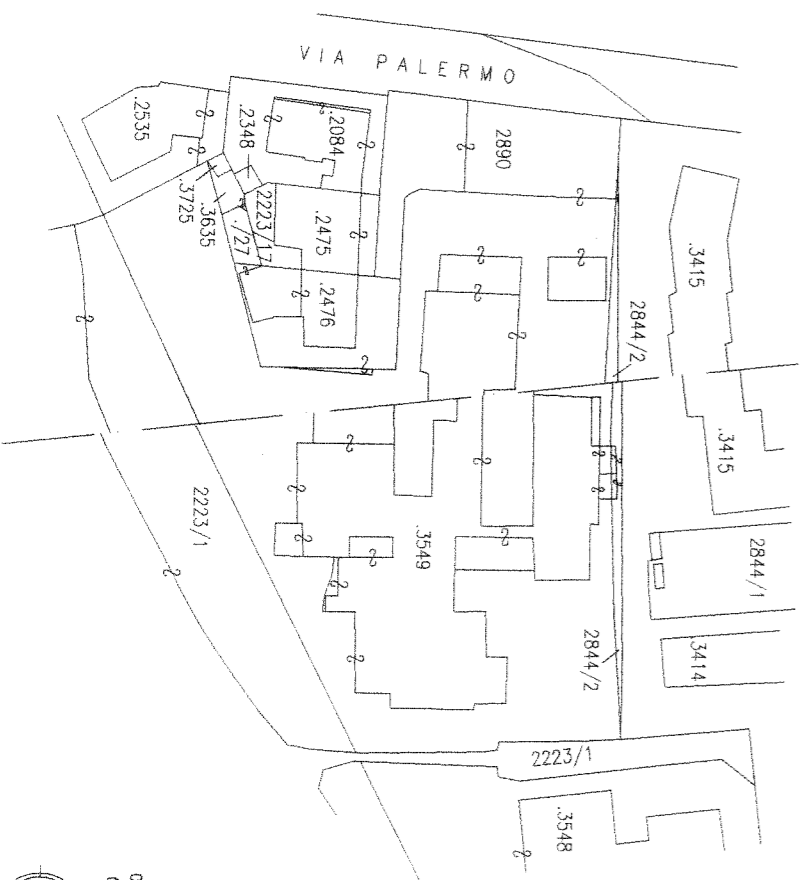
**SPAZIO RISERVATO ALL'UFFICIO CATASTO  
DEM KATASTERAMT VORBEHALTEN**  
Subalterni controllati in data .....  
Baueinheitennummern überprüft am .....  
Il Tecnico Catastale .....  
Der Katastertechniker .....  
Mod. 97 n. **4226/93** P.C. imp. .... Cat. .... Cl. ....  
Formbl. 97 Nr. .... Urspr. Kat. Einl. Kategorie .... KI. ....



PIANO INTERRATO

H = 2.40

ESTRATTO DI MAPPA  
SCALA 1:1440



(\*) Indicare le principali misure esterne / Die wichtigsten Außenmaße anführen  
REPRODUZIONE VIETATA - NACHDRUCK VERBOTEN

